

# Je fais le point CM

Nom | \_\_\_\_\_ Prénom | \_\_\_\_\_ Date | \_\_\_\_\_

<http://laclasselleve.fr/>


## Notre pays, la France

Exercice n° 1

Colorie la France et ses proches voisins et légende cette carte.



<input type="checkbox"/>	_____
<input type="checkbox"/>	_____
<input type="checkbox"/>	_____
<input type="checkbox"/>	_____
<input type="checkbox"/>	_____
<input type="checkbox"/>	_____
<input type="checkbox"/>	_____
<input type="checkbox"/>	_____
<input type="checkbox"/>	_____



**Compétence****Score****Evaluation****Nommer + situer sur une carte la France et ses proches voisins.****/16**Exercice n° 2Colorie la bonne réponse.a) Quel est le plus vaste pays de l'Union Européenne ?

l'Italie	la Belgique	l'Allemagne	la France	l'Espagne
----------	-------------	-------------	-----------	-----------

b) Quelle forme géométrique a la France métropolitaine ?

celle d'un quadrilatère	celle d'un hexagone	celle d'un octogone	celle d'un décagone
-------------------------	---------------------	---------------------	---------------------

c) Quel autre nom donne-t-on au territoire français situé en Europe ?

la métropole	la mégalopole	le métronome	la tarte aux pommes
--------------	---------------	--------------	---------------------

Exercice n° 3Réponds à ces questions.

1) La France est un pays <u>rural</u> .	<input type="checkbox"/> Vrai <input type="checkbox"/> Faux
2) La majorité des français vivent <u>en ville</u> .	<input type="checkbox"/> Vrai <input type="checkbox"/> Faux
3) La France compte aujourd'hui environ <u>67 millions d'habitants</u> .	<input type="checkbox"/> Vrai <input type="checkbox"/> Faux
4) La France est <u>le pays le plus peuplé</u> de l'Union Européenne.	<input type="checkbox"/> Vrai <input type="checkbox"/> Faux
5) La France est <u>un des pays les plus riches</u> de la planète.	<input type="checkbox"/> Vrai <input type="checkbox"/> Faux

**Compétence****Score****Evaluation****Connaître les principales caractéristiques de la France.****/8**Exercice n° 4Réponds à ces questions.a) Qu'est-ce que la « France d'outre-mer » ?

---



---

b) Cite le nom d'au moins un territoire français situé dans l'océan Atlantique.

c) Cite le nom d'au moins un territoire français situé dans l'océan Indien.

**Compétence**

**Score**

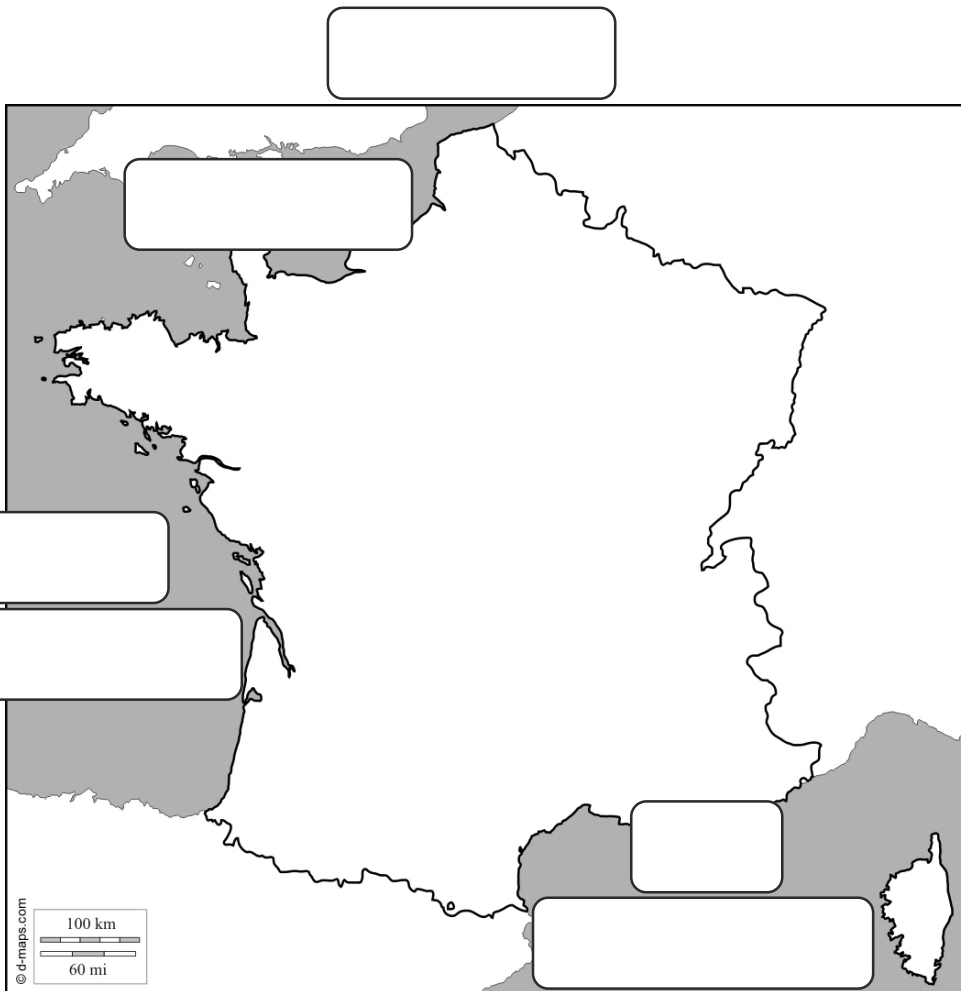
**Evaluation**

Savoir ce qu'est la France d'outre-mer + connaître des territoires d'outre-mer et leur localisation.

/7

Exercice n° 5

Complète la carte des mers et océan qui bordent la France.



**Compétence**

**Score**

**Evaluation**

Nommer + situer sur une carte les mers et l'océan qui bordent la métropole.

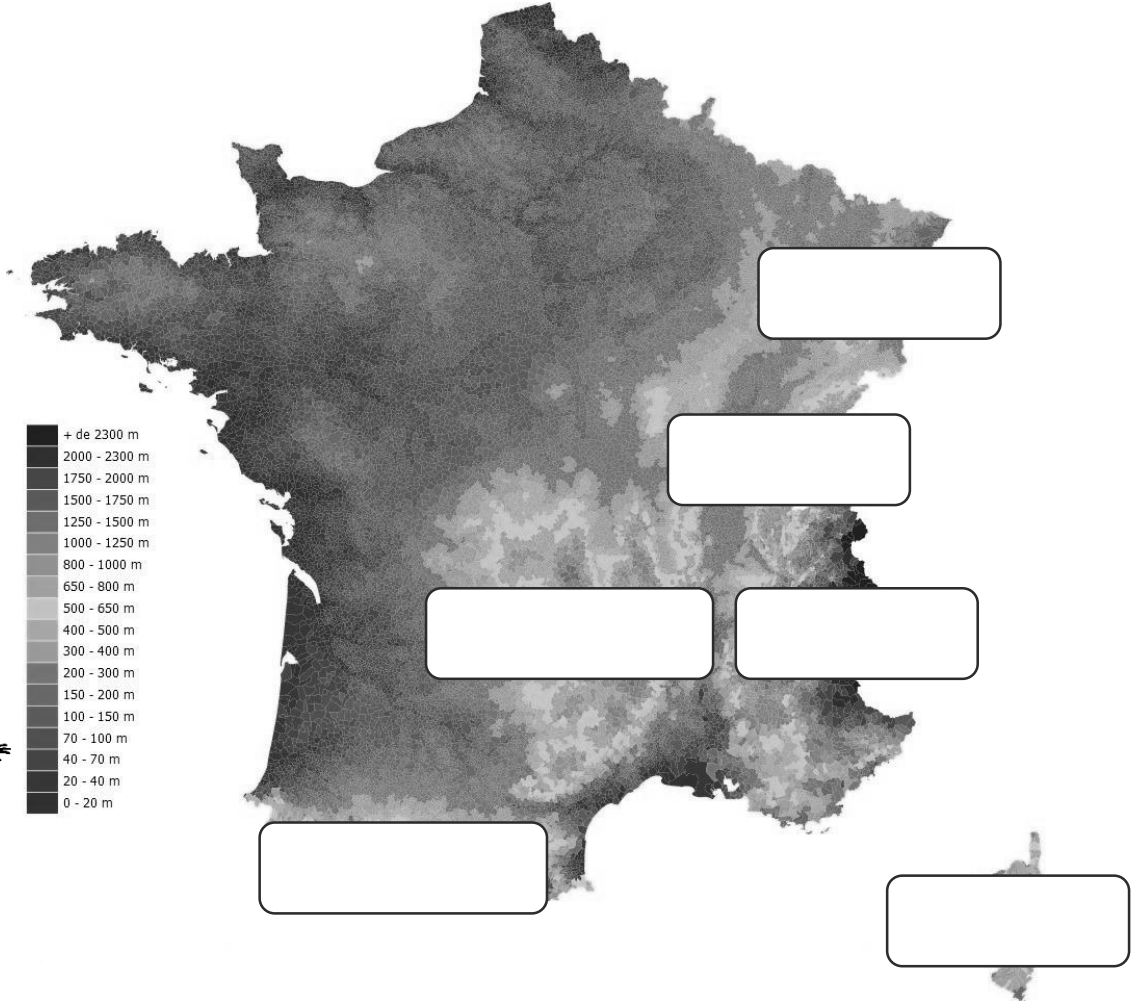
/8

# Exercice n° 6

Complète la carte du relief de la France.



- + de 2300 m
- 2000 - 2300 m
- 1750 - 2000 m
- 1500 - 1750 m
- 1250 - 1500 m
- 1000 - 1250 m
- 800 - 1000 m
- 650 - 800 m
- 500 - 650 m
- 400 - 500 m
- 300 - 400 m
- 200 - 300 m
- 150 - 200 m
- 100 - 150 m
- 70 - 100 m
- 40 - 70 m
- 20 - 40 m
- 0 - 20 m



**Compétence**

**Score**

**Evaluation**

Nommer + situer sur une carte les zones de montagnes françaises.

/12