


# Se déplacer de ville en ville en France



## 1. SE DÉPLACER PAR LA ROUTE

### JE DÉCOUVRE

Pour circuler en France, nous utilisons souvent la voiture.

Pourquoi choisit-on ce moyen de transport ?

### 1. LES RAISONS DE SE DÉPLACER

Que nous habitons dans un espace urbain ou dans un espace rural, nous avons parfois besoin de nous déplacer au loin : au-delà de notre « lieu de vie » habituel.

C'est le cas, par exemple, quand on a besoin de consulter un médecin spécialiste, d'aller à l'hôpital, ou parce que notre travail nécessite que nous voyagions.



C'est également le cas quand nous rendons visite à notre famille ou encore quand nous partons en vacances.

## 2. PRENDRE LA ROUTE

La voiture est le mode de transport préféré des Français, car elle permet d'aller directement et quand on veut d'un endroit à un autre.

Mais elle a des inconvénients : elle coûte cher, elle est dangereuse (il y a des accidents), il faut supporter les embouteillages aux heures de pointe et lors des départs en vacances. En outre, elle consomme de l'énergie et pollue.

Le covoiturage permet de limiter le nombre de voitures en circulation, donc les inconvénients.



*Deux covoitureurs*

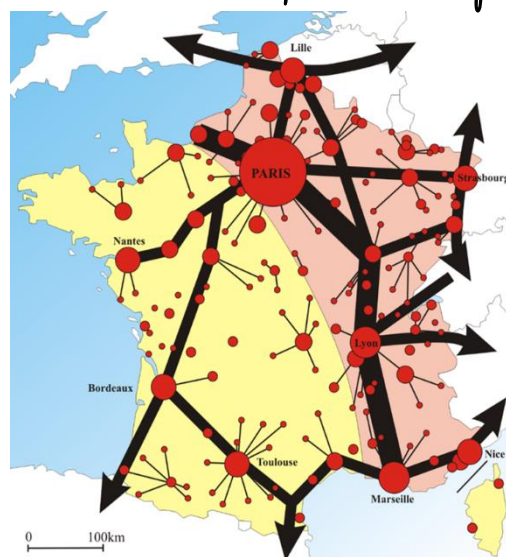
## 3. LE RÉSEAU AUTOROUTIER FRANÇAIS

La France possède plus d'un million de kilomètres de routes et d'autoroutes !


Le réseau routier est disposé en étoile autour de Paris : il relie la capitale à toutes les grandes villes.

En revanche, les liaisons directes entre régions sont moins développées : il faut souvent passer par Paris.

Des travaux permettent de moderniser ce réseau : améliorer le trafic, franchir les obstacles (viaducs, tunnels, ...), limiter les nuisances...



JE RETIENS




*Le réseau urbain français*

La voiture est le mode de déplacement préféré des Français car elle permet aux familles de se déplacer facilement et à l'heure qu'elles veulent.

Mais elle a aussi des inconvénients : coût, accidents, embouteillages, pollution, ...

En France, le réseau routier, très dense, est construit en étoile autour de Paris : il part de la capitale pour rejoindre les grandes villes de province.

# Se déplacer de ville en ville en France



## 2. SE DÉPLACER PAR LE TRAIN

### JE DÉCOUVRE

Avec la voiture, le train est l'autre mode de transport préféré des Français.  
Pourquoi choisit-on ce moyen de transport ?

### 1. UN RÉSEAU INÉGAL



Pour certains déplacements, les voyageurs préfèrent le train.

Il est rapide et moins fatigant que la voiture (on peut lire, jouer, se reposer ou manger), mais il faut se rendre jusqu'à la gare.

Or les régions françaises sont inégalement équipées.

On trouve des gares dans toutes les grandes



villes. En revanche, de nombreuses gares en zone rurale sont fermées. À certains endroits, il n'y a pas de voie ferrée ou aucun train ne passe dessus.

## 2. LES RÉSEAUX RÉGIONAUX

Chaque région possède son propre réseau ferré : ce sont les TER (Trains Express Régionaux) dans les régions, le RER (Réseau Express Régional) en Île-de-France.

Certains trains s'arrêtent à chaque gare. D'autres relient directement les grandes villes. Des cars complètent le réseau pour atteindre les zones éloignées des gares.

Les réseaux régionaux sont connectés entre eux et permettent de voyager jusque dans les régions voisines.



Un TER

## 3. LE TGV



Un TGV

Le TGV, train à grande vitesse, roule à 320 km/heure. Il relie les grandes villes françaises.

Le réseau, longtemps organisé en étoile autour de Paris, permet désormais de traverser la France sans passer par Paris.

Il permet également d'aller dans les pays voisins : en Belgique, en Allemagne, aux Pays-Bas, en Suisse, en Italie, en Espagne et même au Royaume-Uni grâce au tunnel sous la Manche.

JE RETIENS




<https://laclasselleve.fr/>

Le train est un mode de déplacement très apprécié des Français.

Le réseau ferré français recouvre l'ensemble du territoire mais certaines régions sont mieux desservies que d'autres.

Chaque région possède son propre réseau ferré sur lequel circulent des TER, tandis que le TGV relie pour sa part de nombreuses grandes villes françaises entre elles.

# Se déplacer de ville en ville en France



## 3. SE DÉPLACER EN AVION

### JE DÉCOUVRE

Au cours des dernières années, le trafic aérien a fortement augmenté.  
Comment prendre l'avion aujourd'hui pour ses déplacements ?

### 1. PRENDRE L'AVION

En France, on peut se déplacer en avion pour aller de ville en ville.

L'avion est rapide et permet d'aller loin : c'est le seul moyen de franchir rapidement les océans, notamment de circuler entre la métropole et l'outre-mer.

Mais c'est le moyen de transport le plus coûteux, même si les compagnies à bas coût



proposent de meilleurs tarifs.

C'est surtout le moyen de transport qui consomme le plus d'énergie et qui pollue le plus.

## 2. DES AÉROPORTS

Pour prendre l'avion, il faut se rendre à l'aéroport.

Les aéroports ont besoin de grands espaces pour leurs vastes aérogares, qui accueillent les passagers, et pour leurs longues pistes de décollage et d'atterrissage.

C'est pourquoi ils sont installés là où il y a de la place : à la périphérie des villes.

Pour se rendre dans les aéroports, il faut prendre la voiture, les transports en commun ou encore le TGV si l'on vient d'une autre région.



*Aéroport de Bordeaux*


## 3. LE RÉSEAU AÉRIEN

En France, les villes importantes disposent toutes d'un aéroport.

Elles sont donc reliées entre elles, mais aussi aux grandes villes européennes.

Seuls quelques aéroports, dont ceux situés en outre-mer, peuvent accueillir de gros avions capables d'emmener des passagers à l'autre bout de la planète.

Les autres permettent seulement de petits trajets et, pour voyager au loin, il faut alors passer par un plus gros aéroport et changer d'avion.



JE RETIENS <https://laclassebleue.fr/>

*Avions au départ d'un aéroport*

Départures		Départs			
Flight Vol	Destination	Boarding Embarquement	Gate Porte	Remarks Observations	
3 2 8 1	BERLIN	12 : 13	A 4	Arrivé	
6 7 6 7	PARIS	12 : 22	B 2	Retardé	
1 2 9 1	LONDRES	12 : 53	A 6	Annulé	
5 9 8 2	NEW-YORK	13 : 03	A 3	A l'heure	
4 4 4 1	TOKYO	13 : 12	C 4	Retardé	
5 0 3 0	MADRID	13 : 37	B 1	Prévu	

Les voyageurs sont de plus en plus nombreux à utiliser l'avion comme mode de transport.

L'avion est rapide et permet de parcourir de longues distances, mais c'est aussi le moyen de transport le plus coûteux et le plus polluant.

En France, les villes importantes disposent toutes d'un aéroport et sont donc reliées entre elles mais aussi aux grandes villes européennes.